

Urząd Miasta Poznania
Wydział Organizacyjny

POZnań*

Podział miasta na okręgi wyborcze i stałe obwody głosowania

Poznań – Osiedle Świerczewo

*Miasto know-how

Urząd Miasta Poznania, Wydział Organizacyjny, Plac Kolegiacki 17, 61-841 Poznań
sekretariat tel: +48 61 878 53 29, fax +48 61 878 53 30, or@um.poznan.pl, www.poznan.pl

Zmiany w dotychczasowym podziale Miasta Poznania na okręgi wyborcze i stałe obwody głosowania – przyczyny, założenia i efekty.

Wprowadzenie zmian w dotychczasowym podziale miasta na okręgi wyborcze i stałe obwody głosowania było spowodowane wejściem w życie Kodeksu wyborczego, w którym ustalono nowe zasady konstruowania zarówno okręgów jak i obwodów wyborczych. Dostosowanie dotychczasowego podziału do aktualnego stanu prawnego było obligatoryjne i pociągnęło za sobą istotne zmiany.

Zgodnie z art. 13 ustawy z dnia 5 stycznia 2011 r. – Przepisy wprowadzające ustawę – Kodeks wyborczy Rada Miasta Poznania była zobligowana do dokonania zmian w dotychczasowym podziale miasta na okręgi wyborcze.

Przygotowując projekt nowego podziału Miasta Poznania na okręgi wyborcze przyjęto kilka założeń. Najważniejszym z nich było dostosowanie granic okręgów wyborczych do granic jednostek pomocniczych – osiedli. Wynikało to z art. 417 ust. 4 ustawy z dnia 5 stycznia 2011 r. Kodeks wyborczy, zgodnie z którym w miastach przy tworzeniu okręgów wyborczych uwzględnia się utworzone jednostki pomocnicze. Dotychczasowy podział miasta na okręgi wyborcze nie był zgodny z tym wymogiem. Dotyczyło to osiedli: Ławica, Rataje i Górczyn. Ponadto, aby nie dokonywać zbyt dużych zmian, zdecydowano się na utrzymanie dotychczasowej liczby 7 okręgów oraz liczby mandatów przyporządkowanych poszczególnym okręgom. W efekcie okręgi I i VI

*Miasto know-how

mają odpowiednio po 6 mandatów, a pozostałe okręgi – po 5 mandatów. Z uwagi na włączenie podzielonych do tej pory jednostek pomocniczych do jednego okręgu, konieczne było dokonanie dalszych korekt. Dodatkowym wymogiem ustawowym jest, aby liczba mieszkańców w danym okręgu mieściła się w ściśle określonym przedziale (określa to tzw. norma okręgowa) dostosowanym do liczby mandatów. Założono jednak, że zmianami ma być objęta jak najmniejsza liczba mieszkańców. Stąd, rozważając możliwe warianty, wybrano ten, który dotyczył najmniejszej możliwej liczby osób. Starano się także uzyskać względnie równe średnie normy okręgowe we wszystkich okręgach oraz zbudować okręgi tak, by stanowiły jednolitą bryłę.

W ten sposób przygotowany projekt nowego podziału miasta na okręgi wyborcze został przedstawiony Radzie Miasta Poznania. 16 października 2012 r. radni przyjęli uchwałę nr XXXIX/579/VI/2012 w sprawie podziału miasta Poznania na okręgi wyborcze dla wyboru Rady Miasta Poznania, ustalenia granic i numerów tych okręgów oraz liczby radnych wybieranych w każdym okręgu.

Kolejnym obowiązkiem nałożonym na radę przez ustawodawcę było dokonanie nowego podziału miasta na stałe obwody głosowania. Zgodnie z art. 14 ustawy z dnia 5 stycznia 2011 r. – Przepisy wprowadzające ustawę – Kodeks wyborczy, uchwała w tej sprawie musiała być podjęta w terminie 3 miesięcy od dnia podziału gminy na okręgi wyborcze. Dla Poznania termin ten mijał 15 stycznia 2013 r.

W przypadku projektowania nowych stałych obwodów głosowania ponownie przyjęto pewne założenia. Najważniejsze z nich wynikały z przepisów prawa. Przede wszystkim należało dostosować granice obwodów do granic okręgów wyborczych oraz do granic jednostek pomocniczych miasta. Dotychczasowy podział nie spełniał tych wymogów. Wiele z ustalonych do tej pory obwodów wykraczało poza granice osiedli i okręgów, stąd wprowadzonych zmian jest relatywnie dużo. Ponadto do tej pory wielkości obwodów głosowania były bardzo zróżnicowane. W obrębie miasta Poznania funkcjonowało wiele bardzo małych obwodów (do 1000 mieszkańców), jak również takich o kilkakrotnie większej liczbie mieszkańców – nawet powyżej 3000. Ponieważ

* Miasto know-how

zgodnie z art. 12 § 3 Kodeksu wyborczego stały obwód głosowania powinien obejmować od 500 do 3000 mieszkańców, dlatego niektóre funkcjonujące do tej pory obwody musiały zostać zmniejszone. Dodatkowo założono, że należy zmniejszyć dysproporcje w wielkościach obwodów i ustalono preferencyjną liczbę mieszkańców w obwodzie od 2000 do 2600. Kolejnym ważnym założeniem było dążenie do stworzenia obwodów mających w miarę jednolitą bryłę. Projektując nowy podział uwzględniono także wieloletnią perspektywę demograficzną, procesy migracyjne i planowane inwestycje mieszkalnictwa wielorodzinnego, aby w nieodległej przyszłości uniknąć konieczności dokonywania korekt granic obwodów. Stwierdzono, że duże obszarowo obwody można tworzyć jedynie na obrzeżach miasta lub na rozległych, ale słabo zaludnionych obszarach (np. obszary bezpośrednio przylegające do Warty).

Poza ustaleniem nowych granic obwodów wyborczych zgodnie z obowiązującymi przepisami prawa, przed Radą Miasta Poznania ustawodawca postawił także zadanie wyznaczenia siedzib obwodowych komisji wyborczych. Ustalono, że lokale wyborcze powinny, w miarę możliwości, znajdować się w granicach obwodu. Wyjątkiem mogą być obszary gęsto zaludnione, gdzie dopuszcza się zlokalizowanie maksymalnie 3 siedzib w jednym budynku lub obszary, na których brakuje obiektów użyteczności publicznej, mogących stanowić lokal wyborczy. Ponadto założono, że siedziby obwodowych komisji wyborczych powinny znajdować się w budynkach zagospodarowanych przez Miasto. Należy również wspomnieć, że co najmniej 1/5 lokali wyborczych ma spełniać wymagania dostosowania do potrzeb osób niepełnosprawnych.

Po opracowaniu projekt został przedstawiony do konsultacji wszystkim jednostkom pomocniczym miasta – osiedlom, a 8 stycznia 2013 r. Rada Miasta Poznania przyjęła uchwałę nr XLIV/678/VI/2013 w sprawie utworzenia stałych obwodów głosowania, ich numerów oraz siedzib obwodowych komisji wyborczych dla przeprowadzenia wyborów na terenie miasta Poznania.

* Miasto know-how

Urząd Miasta Poznania
Wydział Organizacyjny

Osiedle Świerczewo

W nowym podziale osiedle podzielone jest na 7 stałych obwodów głosowania (31, 32, 33, 34, 35, 36, 37). Ich granice są zgodne z granicą jednostki pomocniczej. Ponadto większość obwodów ma porównywalną liczbę mieszkańców.

Liczba mieszkańców wg stanu na 3 kwietnia 2013 r.:

obwód 31: 2325

obwód 32: 2009

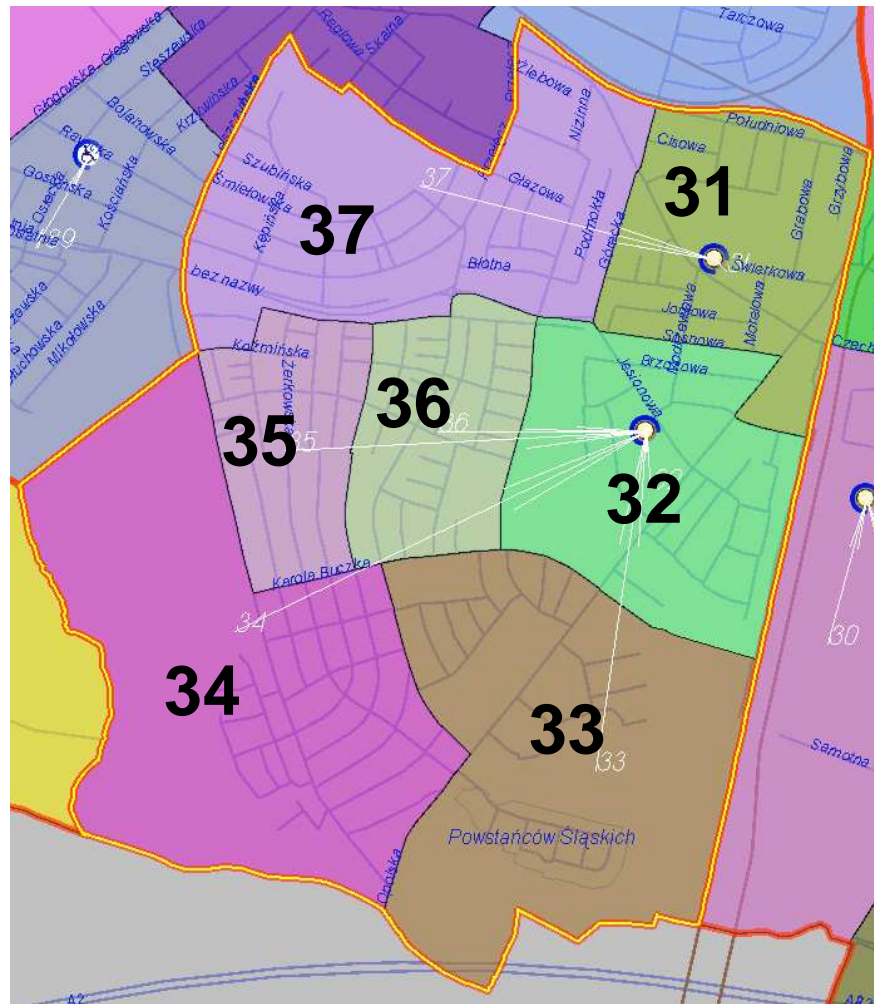
obwód 33: 1991

obwód 34: 2146

obwód 35: 1695

obwód 36: 1634

obwód 37: 2097



*Miasto know-how

Urząd Miasta Poznania, Wydział Organizacyjny, Plac Kolegiacki 17, 61-841 Poznań
sekretariat tel: +48 61 878 53 29, fax +48 61 878 53 30, or@um.poznan.pl, www.poznan.pl

Urząd Miasta Poznania
Wydział Organizacyjny

Stały obwód głosowania nr 31

Średnia odległość do lokalu wyborczego – 262 m

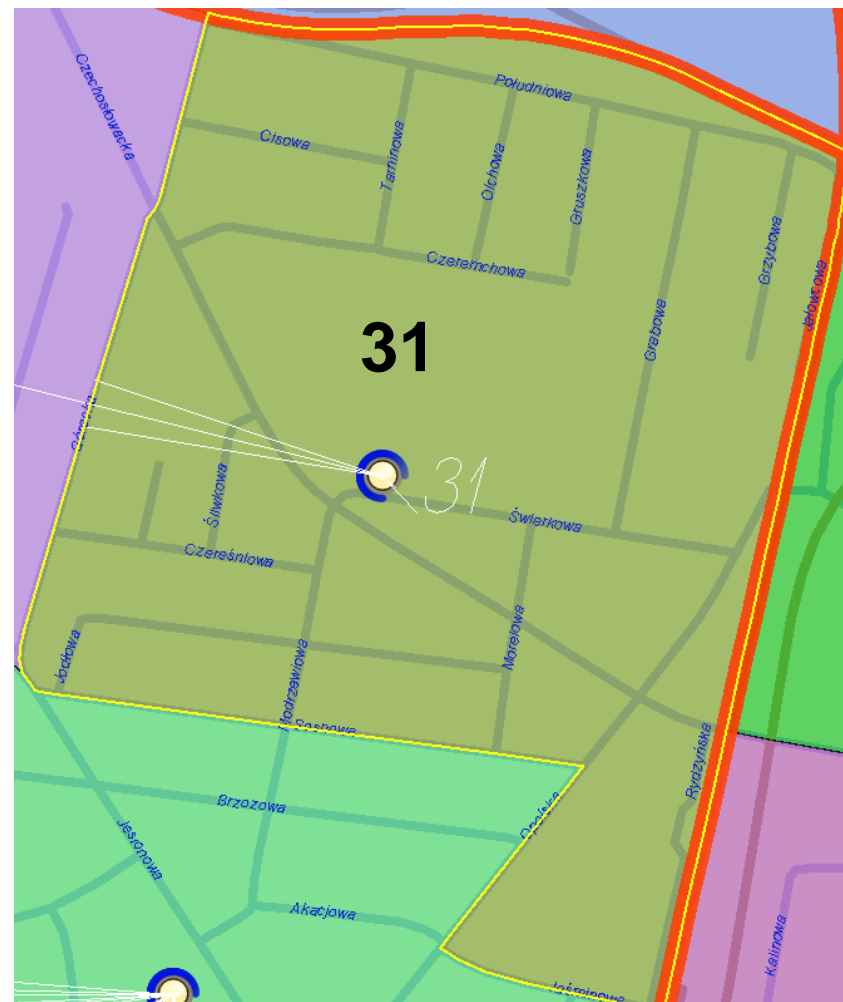
Maksymalna odległość do lokalu wyborczego – 518 m

Siedziba OKW:

Zespół Szkół Mechanicznych im. Komisji Edukacji Narodowej

ul. Świerkowa 8 (lokalizacja w granicach obwodu nr 31)

lokal nie jest przystosowany do potrzeb osób niepełnosprawnych



*Miasto know-how

Urząd Miasta Poznania, Wydział Organizacyjny, Plac Kolegiacki 17, 61-841 Poznań
sekretariat tel: +48 61 878 53 29, fax +48 61 878 53 30, or@um.poznan.pl, www.poznan.pl

Urząd Miasta Poznania
Wydział Organizacyjny

Stały obwód głosowania nr 32

Średnia odległość do lokalu wyborczego – 288 m

Maksymalna odległość do lokalu wyborczego – 579 m

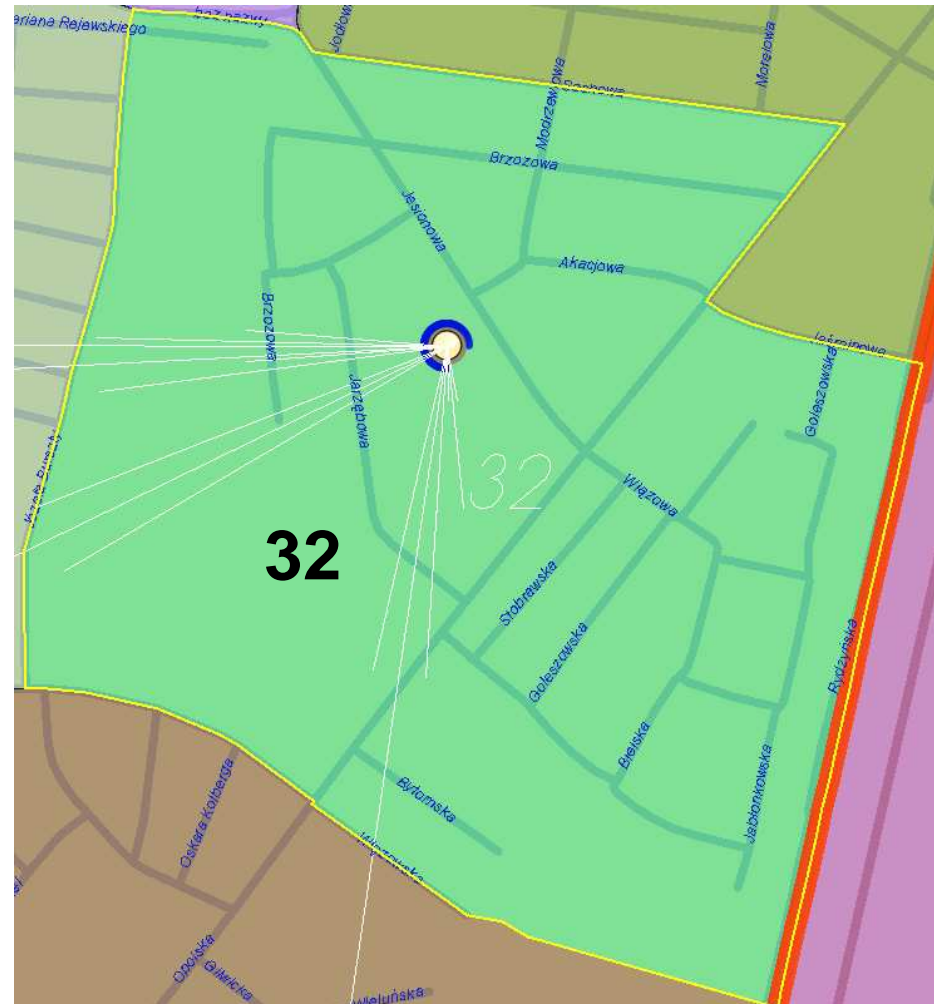
Siedziba OKW:

Przedszkole nr 104 „Bajlandia”

ul. Jesionowa 14 (lokalizacja w granicach obwodu nr 32)

lokal nie jest przystosowany do potrzeb osób

niepełnosprawnych



*Miasto know-how

Urząd Miasta Poznania, Wydział Organizacyjny, Plac Kolegiacki 17, 61-841 Poznań
sekretariat tel: +48 61 878 53 29, fax +48 61 878 53 30, or@um.poznan.pl, www.poznan.pl

Urząd Miasta Poznania
Wydział Organizacyjny

Stały obwód głosowania nr 33

Średnia odległość do lokalu wyborczego – 915 m

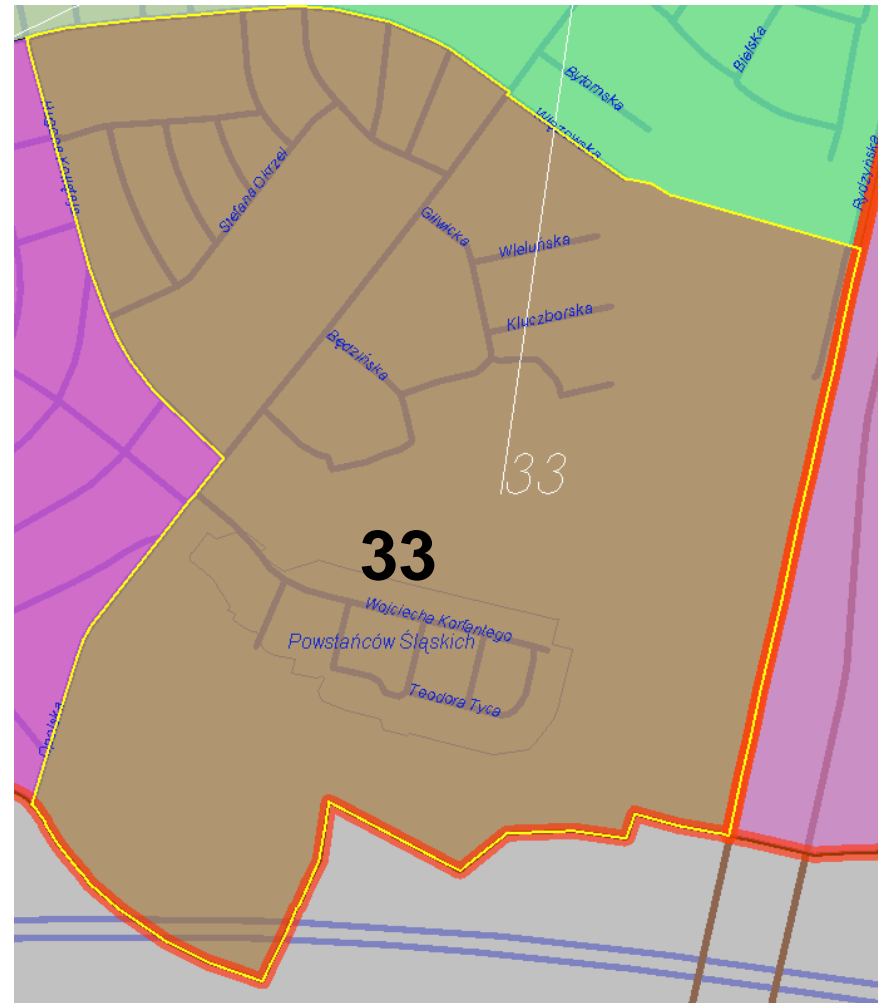
Maksymalna odległość do lokalu wyborczego – 1402 m

Siedziba OKW:

Szkoła Podstawowa nr 79 im. Arkadego Fiedlera

ul. Jesionowa 14 (lokalizacja w granicach obwodu nr 32)

lokal nie jest przystosowany do potrzeb osób niepełnosprawnych



*Miasto know-how

Urząd Miasta Poznania, Wydział Organizacyjny, Plac Kolegiacki 17, 61-841 Poznań
sekretariat tel: +48 61 878 53 29, fax +48 61 878 53 30, or@um.poznan.pl, www.poznan.pl

Urząd Miasta Poznania
Wydział Organizacyjny

Stały obwód głosowania nr 35

Średnia odległość do lokalu wyborczego – 988 m

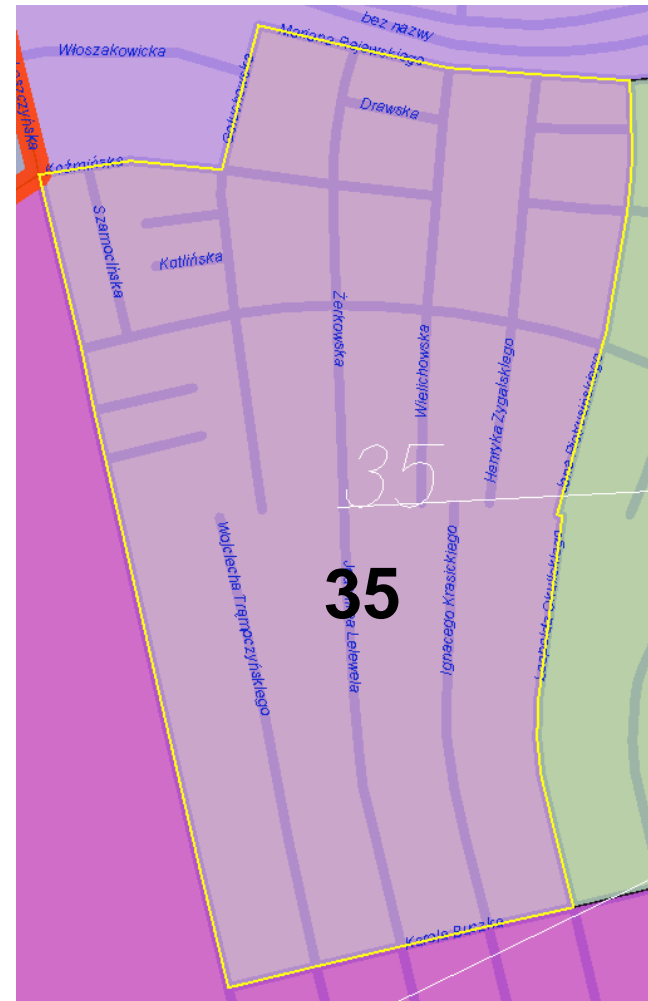
Maksymalna odległość do lokalu wyborczego – 1213 m

Siedziba OKW:

Gimnazjum nr 44 im. gen. bryg. Mariusza Zaruskiego

ul. Jesionowa 14 (lokalizacja w granicach obwodu nr 32)

lokal nie jest przystosowany do potrzeb osób niepełnosprawnych



*Miasto know-how

Urząd Miasta Poznania, Wydział Organizacyjny, Plac Kolegiacki 17, 61-841 Poznań
sekretariat tel: +48 61 878 53 29, fax +48 61 878 53 30, or@um.poznan.pl, www.poznan.pl

Urząd Miasta Poznania
Wydział Organizacyjny

Stały obwód głosowania nr 36

Średnia odległość do lokalu wyborczego – 589 m

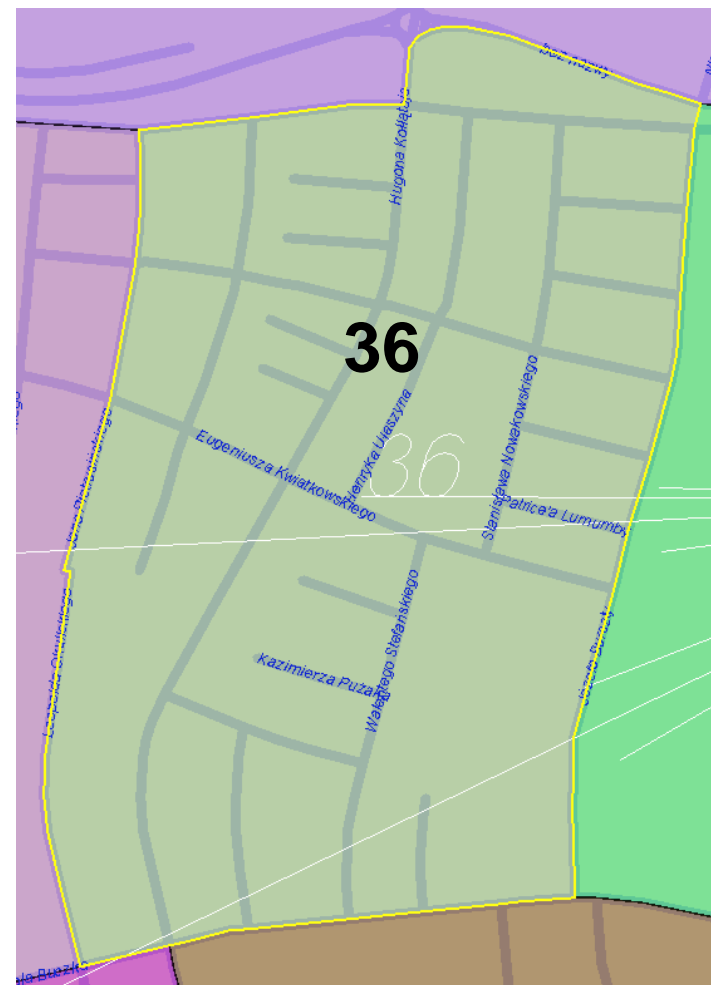
Maksymalna odległość do lokalu wyborczego – 834 m

Siedziba OKW:

Gimnazjum nr 44 im. gen. bryg. Mariusza Zaruskiego

ul. Jesionowa 14 (lokalizacja w granicach obwodu nr 32)

lokal nie jest przystosowany do potrzeb osób niepełnosprawnych



*Miasto know-how

Urząd Miasta Poznania, Wydział Organizacyjny, Plac Kolegiacki 17, 61-841 Poznań
sekretariat tel: +48 61 878 53 29, fax +48 61 878 53 30, or@um.poznan.pl, www.poznan.pl

Osiedle Świerczewo – wykaz punktów adresowych w poszczególnych stałych obwodach głosowania:

Numer obwodu	Granice obwodu głosowania	Siedziba Obwodowej Komisji Wyborczej
31	ul. Cisowa wszystkie adresy	Zespół Szkół Mechanicznych im. Komisji Edukacji Narodowej Poznań ul. Świerkowa 8
	ul. Czechosłowacka 53, 53a, 55, 57, 59, 60, 62, 63, 64, 65, 66, 67, 69, 71, 72, 73, 73a, 73b, 73c, 75, 75a, 77, 79, 81, 83, 85, 87, 89, 91, 93, 95, 96, 97, 98,	
	ul. Czeremchowa wszystkie adresy	
	ul. Czereśniowa wszystkie adresy	
	ul. Górecka 115, 117a, 121, 123, 131, 133, 135, 137, 137a, 139, 141, 143, 145, 149, 151, 153, 155,	
	ul. Grabowa wszystkie adresy	
	ul. Gruszkowa wszystkie adresy	
	ul. Grzybowa wszystkie adresy	

*Miasto know-how

	ul. Jaśminowa 3, 5, 7, 7a, 9, 11, 13, 15, 17,	
	ul. Jodłowa wszystkie adresy	
	ul. Modrzewiowa 22, 24, 25, 26, 27, 27a, 29,	
	ul. Morelowa wszystkie adresy	
	ul. Olchowa wszystkie adresy	
	ul. Opolska 5, 7, 7a, 11, 13, 14, 15, 17, 18, 19, 20, 21, 22, 23, 24, 25, 26, 27, 29, 30, 32, 14a,	
	ul. Południowa wszystkie adresy	
	ul. Rydzyńska 2, 4, 4a, 8, 8a, 10, 12,	
	ul. Sosnowa 2, 4, 6, 8, 10, 12, 12a, 14, 16, 18, 20, 22, 24, 26, 26A, 28, 30, 32, 34, 36, 38, 40, 42,	
	ul. Śliwkowa wszystkie adresy	
	ul. Świerkowa wszystkie adresy	
	ul. Tarninowa wszystkie adresy	
32	ul. Akacyjowa wszystkie adresy	Przedszkole nr 104 „Bajlandia” Poznań ul. Jesionowa 14
	ul. Bielska wszystkie adresy	
	ul. Brzozowa wszystkie adresy	
	ul. Bytomska wszystkie adresy	

* Miasto know-how

ul. Cieszyńska wszystkie adresy	
ul. Głogowa wszystkie adresy	
ul. Goleszowska wszystkie adresy	
ul. Jabłonkowska wszystkie adresy	
ul. Jarzębowa 2, 4, 6, 8, 10, 12, 14, 16, 18, 18B1, 18B2, 18B3, 18B4, 18B5, 18B6, 18B7, 18B8,	
ul. Jaśminowa 2, 4, 6, 8, 10,	
ul. Jesionowa wszystkie adresy	
ul. Modrzewiowa 36, 37, 38, 38a, 39, 41, 42, 43, 44, 44a, 46, 49,	
ul. Opolska 31, 33, 35, 36, 37, 38, 38a, 39, 40, 41, 42, 43, 44, 45, 46, 47, 48, 49, 50, 51, 53, 55, 56a, 56b, 56c, 56d, 57, 58, 59, 69, 70, 71,	
ul. Rydzyńska 14,	
ul. Sosnowa 1, 1a, 1b, 1c, 3, 3a, 5, 7, 9, 11, 13, 15, 17, 17a, 21, 23, 25, 27, 29, 31, 33, 35, 37,	
ul. Stobrowska wszystkie adresy	
ul. Ustrońska wszystkie adresy	
ul. Wiązowa wszystkie adresy	
ul. Więżowska 1a, 3, 3a, 3b, 5, 5a, 7, 7a, 9, 11, 13,	

* Miasto know-how

33	ul. Alojzego Nowaka wszystkie adresy	Szkoła Podstawowa nr 79 im. Arkadego Fiedlera Poznań ul. Jesionowa 14
	ul. Będzińska wszystkie adresy	
	ul. Emilii Plater wszystkie adresy	
	ul. Gliwicka wszystkie adresy	
	ul. Hugona Kołłątaja 2, 4, 6, 8, 10, 12, 14, 16, 18, 20, 22, 24, 26, 28, 30, 32, 34, 36, 38, 40,	
	ul. Jana Ludygi-Laskowskiego wszystkie adresy	
	ul. Józefa Rymera wszystkie adresy	
	ul. Kluczborska wszystkie adresy	
	ul. Lucjana Szenwalda wszystkie adresy	
	ul. Ludwika Krzywickiego wszystkie adresy	
	ul. Opolska 73, 74, 75, 75a, 75b, 76, 78, 78a, 80, 81, 81/83, 81/83a, 82, 84, 88/90, 89, 91, 92, 93, 94/96, 95, 97, 98, 100/102, 103/105, 104, 106 b.10, 106 b.11, 106 b.12, 106 b.13A, 106 b.14, 106 b.4, 106 b.5, 106 b.6, 106 b.7, 106 b.8, 106 b.9, 107/109, 108/110, 111B29, 111B33, 111B35, 111B37, 111B39, 149, 151, 106B10, 106B11, 106B12, 106B13A, 106B14, 106B16, 106B4, 106B5, 106B6, 106B7,	
	ul. Oskara Kolberga wszystkie adresy	
	ul. Reczeńska wszystkie adresy	
	ul. Samotna 1a,	

* Miasto know-how

	ul. Stefana Okrzei wszystkie adresy	
	ul. Stefanii Sempołowskiej wszystkie adresy	
	ul. Sulechowska wszystkie adresy	
	ul. Tadeusza Kotarbińskiego wszystkie adresy	
	ul. Teodora Tyca wszystkie adresy	
	ul. Wieluńska wszystkie adresy	
	ul. Więzowska 2, 4, 6, 6a, 8, 10, 12, 12a, 12b, 12c, 14, 15, 16, 18,	
	ul. Wincentego Styczyńskiego wszystkie adresy	
	ul. Władysława Zamoyskiego wszystkie adresy	
	ul. Wojciecha Korfantego wszystkie adresy	
34	ul. Błońska wszystkie adresy	Szkoła Podstawowa nr 79 im. Arkadego Fiedlera Poznań ul. Jesionowa 14
	ul. Bohdana Winiarskiego wszystkie adresy	
	ul. Franciszka Witaszka wszystkie adresy	
	ul. Hugona Kołłątaja 1, 1a, 1b, 1c, 1d, 1e, 1f, 1g, 3, 5, 7, 9, 11, 13, 15, 27, 29, 31, 33, 35, 37, 39, 41, 41a, 43, 45, 47, 49, 51,	
	ul. Ignacego Krasickiego 2, 3, 4, 5, 6, 7, 8, 9, 10, 11, 12, 13, 14, 15, 16, 17, 18, 20, 22, 24, 25, 26, 27, 27a, 28, 29, 30, 31, 32, 33, 34, 35, 36, 37, 38, 39, 40, 41, 42, 43, 44, 45, 46, 47, 48, 50, 52, 54, 56, 58, 60,	

* Miasto know-how

ul. Janusza Korczaka wszystkie adresy	
ul. Joachima Lelewela 1, 2, 2a, 2b, 3, 4, 4a, 4b, 5, 6, 6a, 7, 8, 9, 10, 11, 12, 13, 14, 15, 16, 17, 19, 21, 23, 28, 30, 30a, 32, 33, 34, 35, 36, 37, 37a, 38, 39, 40, 41, 42, 43, 44, 45, 46, 47, 48, 49, 50, 51, 53, 55, 57, 59, 61, 63, 65, 67,	
ul. Karola Buczka 2, 2a, 2b, 2c, 2d, 2e, 2f, 4, 6, 8, 10, 12, 14, 16, 18, 20, 22, 24,	
ul. Leopolda Okulickiego 1, 2, 3, 4, 5, 6, 7, 8, 9, 10, 11, 12, 13, 14, 15, 16, 17, 18, 19, 20, 21, 22, 23, 24, 25, 26, 27, 28, 29, 30, 31, 32, 33, 34, 35, 36, 37, 38, 39, 40, 41, 42, 43, 44, 45, 46, 47, 48, 49, 50, 51, 52, 53, 54, 55, 56, 57, 58, 59, 60, 61, 62, 63, 64, 65, 66, 67, 68, 70, 72,	
ul. Leszczyńska 58, 60, 60a, 60b, 60c, 60d, 60e, 143, 145, 147, 149, 151, 153, 155, 157, 159, 161, 163, 165, 167, 170, 171, 174, 174a, 184, 187, 189, 190,	
ul. Lubońska wszystkie adresy	
ul. Opolska 114a, 114b, 114c, 114d, 114e, 120, 122, 148, 150, 152, 152a,	
ul. Roberta Kocha wszystkie adresy	
ul. Romana Kozaka wszystkie adresy	
ul. Tadeusza Vetulaniego wszystkie adresy	
ul. Wiktora Gosienieckiego wszystkie adresy	
ul. Władysława Orkana wszystkie adresy	
ul. Wojciecha Trąpczyńskiego 1, 2, 3, 4, 5, 6, 7, 8, 9, 10, 11, 12, 13, 14, 15, 16, 17, 18, 19, 20, 21, 22, 23, 24, 25, 26, 28,	

* Miasto know-how

	ul. Xawerego Dunikowskiego wszystkie adresy	
35	ul. Bolesława Czerwińskiego wszystkie adresy	Gimnazjum nr 44 im. gen.bryg. Mariusza Zaruskiego Poznań ul. Jesionowa 14
	ul. Dawska wszystkie adresy	
	ul. Eugeniusza Kwiatkowskiego 2, 4, 6, 8, 10, 12, 13, 14, 16, 18, 20,	
	ul. Gołuchowska 1, 3, 5, 7, 9, 11, 13, 15, 17, 19, 21, 23, 24, 25, 26, 27, 28, 29, 30, 31, 32, 33, 34, 35, 36, 37, 38, 40, 41, 42, 43, 44, 45, 46, 47, 48, 49, 50, 51, 52, 53, 55, 57, 59, 61, 63, 65,	
	ul. Henryka Sucharskiego 1, 2, 3, 4, 5, 6, 7, 8, 9, 10, 11, 12,	
	ul. Henryka Zygalskiego wszystkie adresy	
	ul. Ignacego Krasickiego 51, 55, 57, 59, 61, 63, 64, 65, 66, 67, 68, 69, 70, 71, 72, 73, 74, 75, 76, 78, 79, 81, 82, 83, 84, 85, 86, 87, 88, 89, 90, 91, 92, 93, 96, 98, 100, 102, 104, 106, 108, 110,	
	ul. Jana Pietrusińskiego 4, 6, 12, 14, 16, 18, 20, 22, 24, 26, 28, 28A, 30, 32, 34, 36,	
	ul. Jaraczewska wszystkie adresy	
	ul. Joachima Lelewela 56, 58, 60, 62, 64, 66, 68, 70, 72, 73, 74, 75, 76, 77, 78, 79, 80, 81, 82, 83, 84, 85, 86, 87, 88, 89, 90, 91, 92, 93, 94, 95, 96, 97, 99, 101, 103, 107, 109, 111, 113, 115, 117, 119, 121,	
	ul. Kotlińska wszystkie adresy	
ul. Koźmińska 6, 8, 10, 12, 14, 16, 18, 21, 23, 24, 25, 26, 27, 28, 29, 30, 31, 32, 34, 36, 38,		

* Miasto know-how

	ul. ks. Stanisława Brzóska wszystkie adresy	
	ul. Leopolda Okulickiego 69, 71, 73, 75, 77, 79, 81, 83, 87, 89, 91, 93, 95, 97, 101, 103, 105, 107, 109, 111, 113, 115,	
	ul. Leszczyńska 91, 93, 95, 97, 99, 101, 103, 105, 107, 109, 111, 113, 113a, 115, 115a, 117, 117a, 119, 119a, 121, 121a, 123, 123a, 125, 125a, 127, 127a, 129, 129a, 131, 131a, 133, 133a, 135, 135a, 137, 137a,	
	ul. Mariana Rejewskiego 6, 8, 10, 12, 18, 20, 22, 24,	
	ul. Michała Ossowskiego wszystkie adresy	
	ul. Szamocińska wszystkie adresy	
	ul. Wielichowska wszystkie adresy	
	ul. Wojciecha Trąpczyńskiego 31, 32, 33, 34, 35, 36, 37, 38, 39, 40, 41, 42, 43, 44, 45, 46, 47, 48, 49, 50, 51, 52, 53, 54, 55, 56, 57, 58, 59, 60, 61, 62, 63, 64, 65, 66, 67, 68, 69, 70, 71, 72, 73, 74, 75, 76, 77, 78, 79, 80, 81,	
	ul. Żerkowska wszystkie adresy	
36	ul. Adama Grzeńkiewicza wszystkie adresy	Gimnazjum nr 44 im. gen.bryg. Mariusza Zaruskiego Poznań ul. Jesionowa 14
	ul. Eugeniusza Kwiatkowskiego 31, 33, 35, 37, 41, 43, 45, 46, 47, 48, 49, 50, 51, 52, 53, 55, 55a,	
	ul. Henryka Sucharskiego 20, 22, 24, 26, 28, 30, 32, 34, 41, 42, 43, 44, 45, 46, 47, 48, 49, 50, 51, 52, 53, 54, 55, 56,	
	ul. Henryka Ułaszyna wszystkie adresy	

* Miasto know-how

<p>ul. Hugona Kołłątaja 50, 52, 53, 54, 55, 56, 57, 58, 59, 60, 61, 62, 63, 64, 65, 66, 67, 68, 69, 70, 71, 72, 73, 74, 75, 76, 78, 78a, 78b, 78c, 78d, 78e, 78f, 78g, 80, 82, 82a, 82b, 82c, 82d, 82e, 82f, 82g, 82h, 84, 86, 86a, 86b, 86c, 86d, 86e, 86f, 86g, 88, 92, 94, 96, 98, 100, 102, 104, 106, 108, 110, 112, 114, 116, 118, 120, 122, 124, 126, 128, 130, 132, 134, 136, 138, 140, 142, 142a, 144, 146, 148, 150, 152, 154, 156, 158,</p>	
<p>ul. Ignacego Daszyńskiego wszystkie adresy</p>	
<p>ul. Jana Pietrusińskiego 1, 3, 5, 7, 9, 11, 13, 15, 17, 19, 21, 23, 25, 27, 29, 31, 33, 35, 37, 39, 41, 43, 45, 47, 49, 51, 53,</p>	
<p>ul. Jana Wojkiewicza wszystkie adresy</p>	
<p>ul. Jerzego Różyckiego wszystkie adresy</p>	
<p>ul. Józefa Burszty wszystkie adresy</p>	
<p>ul. Józefa Janiszewskiego wszystkie adresy</p>	
<p>ul. Józefa Przybylskiego wszystkie adresy</p>	
<p>ul. Karola Buczka 35, 37, 39, 41, 43, 45, 47, 49,</p>	
<p>ul. Kazimierza Pużaka wszystkie adresy</p>	
<p>ul. Leopolda Okulickiego 74, 76, 78, 80, 82, 84, 86, 88, 90, 92, 94, 96,</p>	
<p>ul. Mariana Rejewskiego 32, 32a, 32b, 32c, 32d, 32e, 32f, 32g, 34, 36, 38, 40, 42, 44, 46, 48, 50, 52, 54, 56, 58,</p>	
<p>ul. Marii Bohuszewiczówny wszystkie adresy</p>	

* Miasto know-how

	ul. Patricea Lumumby wszystkie adresy	
	ul. Pawła Cymśa wszystkie adresy	
	ul. Stanisława Kunickiego wszystkie adresy	
	ul. Stanisława Niedbalskiego wszystkie adresy	
	ul. Stanisława Nowakowskiego wszystkie adresy	
	ul. Stanisława Worcella wszystkie adresy	
	ul. Walentego Stefańskiego wszystkie adresy	
	ul. Zbigniewa Kiedacza wszystkie adresy	
37	ul. Błotna wszystkie adresy	Zespół Szkół Mechanicznych im. Komisji Edukacji Narodowej Poznań ul. Świerkowa 8
	ul. Bohaterów Westerplatte wszystkie adresy	
	ul. Czechosłowacka 99, 101, 102, 103, 104, 104a, 105, 105a, 107, 109, 121, 121a, 123, 125, 127, 129, 131, 133, 135, 137, 137a,	
	ul. Głazowa 16, 18, 20, 22, 24, 26, 28, 30, 32, 34, 41, 43, 45, 45a, 48, 50,	
	ul. Gołuchowska 2, 4, 6, 8, 10, 12, 14, 16,	
	ul. Gostyńska 51, 52, 53, 54, 55, 56, 57, 58, 59, 60, 61, 62, 63, 64, 65, 66, 67, 68, 69, 70, 71, 72, 73, 74, 75, 76, 77, 78, 79, 80, 81, 82, 83, 84, 85, 86, 87, 88, 89, 90, 91, 92, 93, 94, 95, 96, 97, 98, 99, 100, 101, 102, 104, 106, 108, 109, 110, 111, 112, 113, 114, 115, 116, 117, 119, 120, 121, 122, 123, 124, 125, 126, 127, 128, 130, 132, 134, 136, 138, 140, 142, 144, 146, 148, 150, 152, 154, 156,	

* Miasto know-how

ul. Górecka 136, 138, 140, 142, 144, 146, 148, 150, 152, 154, 154a, 156, 158, 160, 162, 164, 166, 168, 170, 148A,
ul. Kamienna wszystkie adresy
ul. Kępińska wszystkie adresy
ul. Kobylińska wszystkie adresy
ul. Korzenna wszystkie adresy
ul. Koźmińska 3, 5, 7, 9, 11, 13,
ul. Leszczyńska 7, 9, 11, 13, 17, 19, 21, 23, 25, 27, 29, 31, 33, 35, 37, 39, 41, 43, 45, 47, 49, 51, 53, 55, 57, 59, 61, 61a, 63, 65, 67, 69, 71, 73, 77, 79, 83, 85, 87, 89,
ul. Milicka wszystkie adresy
ul. Na Uboczu wszystkie adresy
ul. Nizinna wszystkie adresy
ul. Podmokła wszystkie adresy
ul. Poniecka wszystkie adresy
ul. Przełęcz 5, 7, 9, 11, 13, 15, 17, 19, 21, 21A, 23, 23A, 25, 27, 29, 31, 33, 35, 36, 37, 38, 39, 40, 41, 42, 43, 44, 45, 46, 46a, 47, 48, 49, 50, 51, 53, 58, 60, 62, 64, 66,
ul. Przełom 1, 3, 7, 9, 10, 11, 12, 13, 14, 16,

* Miasto know-how

ul. Rawicka 41, 43, 44, 45, 46, 46a, 47, 48, 49, 50, 51, 52, 53, 54, 55, 56, 57, 58, 59, 60, 61, 62, 63, 64, 65, 66, 67, 68, 69, 70, 71, 72, 73, 74, 75, 76, 77, 78, 79, 80, 80a, 81, 82, 83, 84, 85, 86, 88, 89, 90, 91, 92, 93, 95, 97, 98, 99, 100, 101, 102, 103, 104, 105, 106, 107, 108, 109, 110, 112, 112a, 114, 116, 118, 120, 122, 124, 126, 128,	
ul. Szubińska wszystkie adresy	
ul. Śmiełowska wszystkie adresy	
ul. Włoszakowicka wszystkie adresy	
ul. Żlebowa wszystkie adresy	

* Miasto know-how